

Einladung zur Konferenz **XPlanung** für die kommunale Praxis im Land Brandenburg

Wir laden Sie herzlich zur Konferenz XPlanung für die kommunale Praxis im Land Brandenburg ein.

XPlanung ist ein Datenaustauschformat und unterstützt den verlustfreien Austausch von Bauleit-, Raumordnungs- und Landschaftsplänen zwischen unterschiedlichen IT-Systemen sowie die internetgestützte Bereitstellung von Plänen.

Ziel der Konferenz ist es, den Rechtsrahmen für die Digitalisierung in der Bauleitplanung zu vermitteln, aber auch Verantwortliche und Arbeitshilfen sowie Maßnahmen zur Unterstützung bei der Einführung der IT-Standards XPlanung/ XBau vorzustellen. Darüber hinaus sollen Kommunen und IT-Unternehmen miteinander ins Gespräch kommen. Letzteres geschieht in Form eines Themenmarktes, auf dem sich diverse Software-Hersteller mit ihren Lösungen präsentieren.

Um möglichst vielen Kommunen in Brandenburg eine Teilnahme ermöglichen zu können, möchten wir Sie bitten, sich intern abzustimmen, welche zwei Vertreter*innen je Kommune teilnehmen sollen.

Bitte melden Sie sich zeitnah, spätestens bis zum 14. November 2019, an.



Informationen zum Mitnehmen

Datum:

Mittwoch, den 27. November 2019

9:00 bis 17:00 Uhr

Veranstaltungsort:

Konferenzsaal, Investitionsbank des Landes Brandenburg (ILB),
Babelsberger Straße 21, 14473 Potsdam

Online-Anmeldung:

www.uawg-online.de/konferenz-xplanung



EINLADUNG

Online-Anmeldung



Mittwoch

den 27. Nov 2019
von 9:00 – 17:00 Uhr

Konferenzsaal

Investitionsbank des Landes Brandenburg (ILB),
Babelsberger Straße 21, 14473 Potsdam







FOR YOUR
INFORMATION

Programm:

- 8:00 Uhr **Öffnung des Empfangs** und Möglichkeit zum Besuch der Themenstände
- 9:00 Uhr **Eröffnung der Konferenz**
- 9:15 Uhr **Dr. Johannes Wagner**, Landkreistag Brandenburg
- 9:30 Uhr 1. Themenblock: **Aufgaben und Ziele**
Dr. Matthias Dahlke, Staatskanzlei des Landes Brandenburg
Sybille Janssens, Landesamt für Bauen und Verkehr
Jörg Finkeldei, Ministerium für Infrastruktur und Landesplanung
- 11:00 Uhr 2. Themenblock: **Rahmenbedingungen**
Ken Gericke, Ministerium für Infrastruktur und Landesplanung
Dr.-Ing. Kai-Uwe Krause, Leitstelle XPlanung / XBau, Hamburg
- 12:00 Uhr **Mittagspause – Catering und Themenstände**
- 13:00 Uhr 3. Themenblock: **Praktische Anwendung** im Land Brandenburg
Rolf Lührs, DEMOS E-Partizipation GmbH
Erwin Bimüller, Stabsstelle Kreisentwicklung, SB GIS, Herzberg (Elster)
Torsten Bock, Stadtentwicklung/Stadtplanung, Frankfurt (Oder)
- 14:45 Uhr **Austausch an den Themenständen** bei Kaffee und Kuchen
- Moderation: **Sandra Wieschollek**



Anfahrt:

-  S7, RE1 oder RB bis Potsdam Hauptbahnhof.
-  Haltestellen Potsdam Hbf oder Lange Brücke.
-  Über die Autobahn A 115 – Ausfahrt 6-Potsdam-Babelsberg, Richtung Zentrum – von der Nuthestraße nehmen Sie die Ausfahrt Friedrich-List-Straße in Richtung Potsdam Hauptbahnhof.
-  Kostenpflichtige Parkplätze stehen Ihnen in der Tiefgarage des Hauptbahnhofs Potsdam zur Verfügung.

Veranstaltungsort bei Google-Maps



Treten Sie mit dem Organisationsbüro in Kontakt:

-  0331 – 243 62 60  Fax: 0331 – 243 62 58
-  xplanung-bb@agentur-medienlabor.de