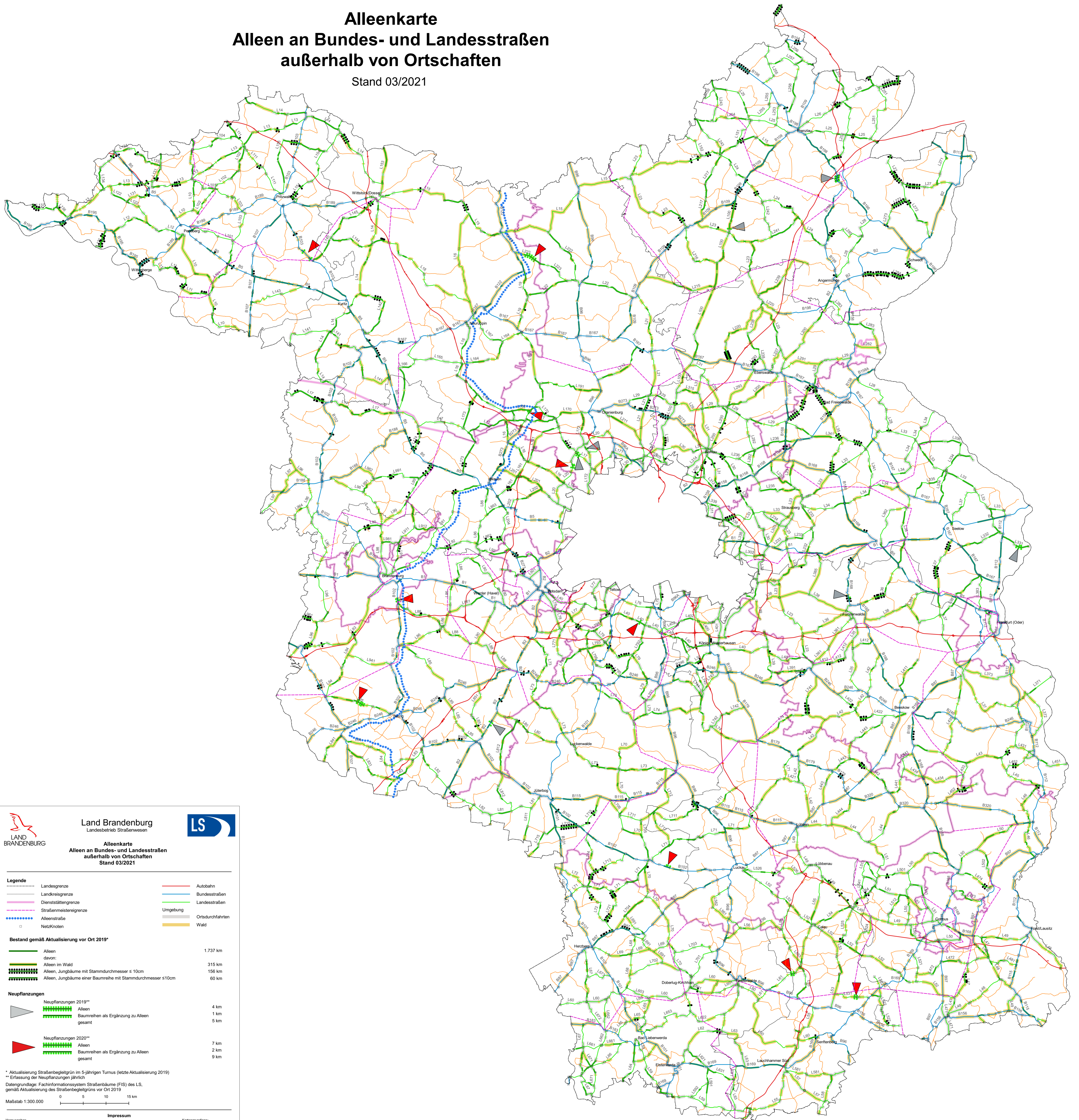



Alleenkarte Alleen an Bundes- und Landesstraßen außerhalb von Ortschaften


Stand 03/2021





Land Brandenburg
Landesbetrieb Straßenwesen

Alleenkarte
Alleen an Bundes- und Landesstraßen
außerhalb von Ortschaften
Stand 03/2021



Legende

<ul style="list-style-type: none"> Landesgrenze Landkreisgrenze Dienststättengrenze Straßenmeistereigrenze ●●●●● Alleenstraße ○ Netzknoten 	<ul style="list-style-type: none"> Autobahn Bundesstraßen Landesstraßen Umgebung Ortsdurchfahrten Wald
--	---

Bestand gemäß Aktualisierung vor Ort 2019*

 Alleen	1.737 km
davon:	
 Alleen im Wald	315 km
 Alleen, Jungbäume mit Stammdurchmesser ≤ 10cm	156 km
 Alleen, Jungbäume einer Baumreihe mit Stammdurchmesser ≤ 10cm	60 km

Neupflanzungen

▲ Neupflanzungen 2019**	4 km
 Alleen	1 km
 Baumreihen als Ergänzung zu Alleen	5 km
gesamt	
Neupflanzungen 2020**	7 km
 Alleen	2 km
 Baumreihen als Ergänzung zu Alleen	9 km
gesamt	

* Aktualisierung Straßenbegleitgrün im 5-jährigen Turnus (letzte Aktualisierung 2019)
** Erfassung der Neupflanzungen jährlich

Datengrundlage: Fachinformationssystem Straßenbäume (FIS) des LS,
gemäß Aktualisierung des Straßenbegleitgrüns vor Ort 2019

Maßstab 1:300.000

Impressum

Herausgeber: Landesbetrieb für Straßenwesen Brandenburg	Redaktionsschluß 03/2021	Kartengrundlage: Straßenatlasbank (BB SIB)
--	--------------------------	---

Darstellung auf der Grundlage von digitalen Karten der Landesvermessung mit Erlaubnis/Genehmigung der LGB.
Diese Karte ist gesetzlich geschützt. Vervielfältigungen nur mit Erlaubnis des Landesbetriebes Straßenwesen Brandenburg.
Als Vervielfältigung gelten z.B. Nachdruck, Fotocopy, Digitalisierung, Scannen sowie Speicherung auf Datenträger.
(c) Landesbetrieb Straßenwesen Brandenburg
Druck: Aegist